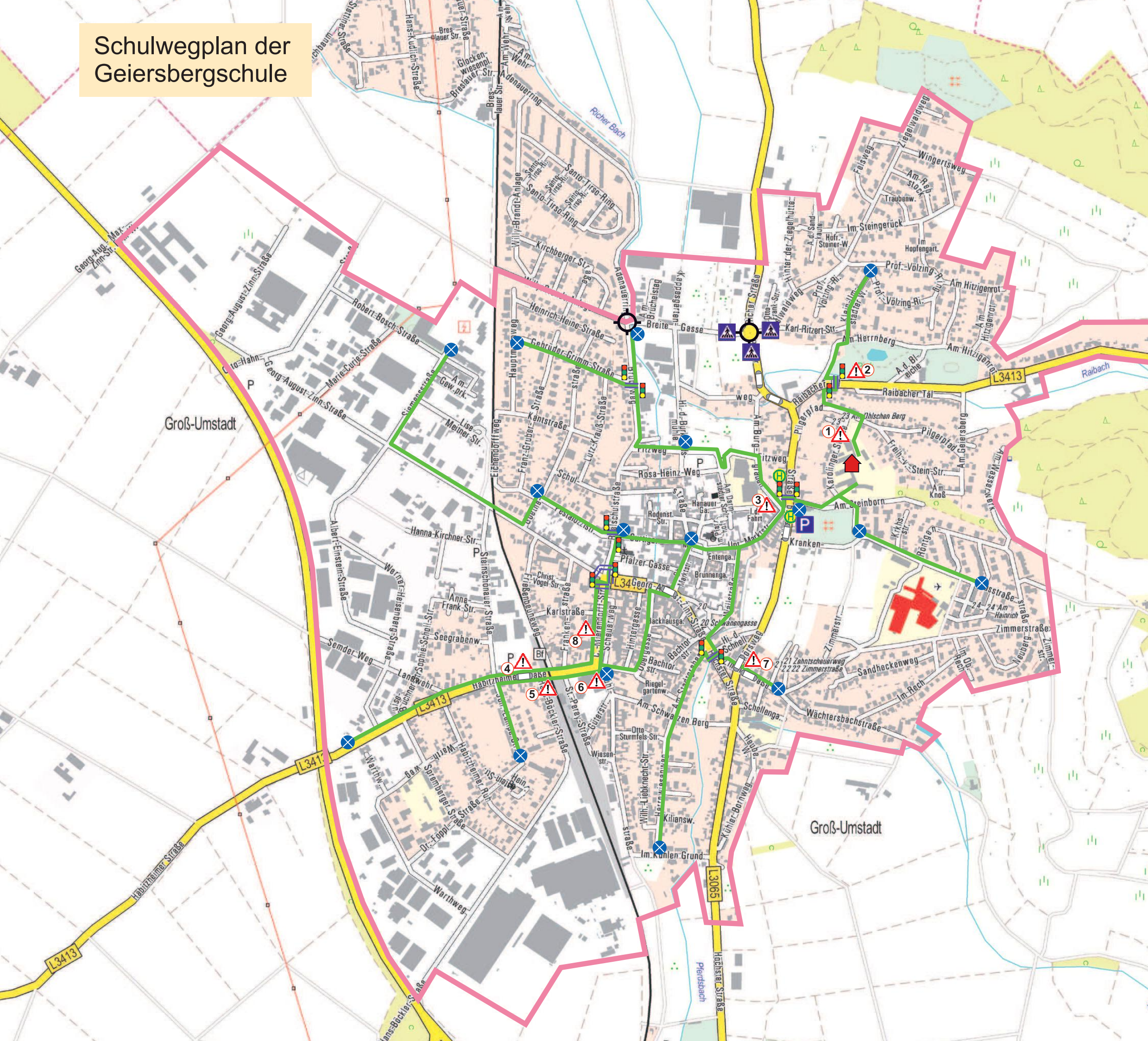















Schulwegplan der Geiersbergschule



-  Empfohlener Schulweg
-  vorgeschlagener Treffpunkt für Laufgemeinschaften
-  Parkplatz
-  Erhöhte Aufmerksamkeit erforderlich
-  Hauptverkehrsstraße
Straße mit starkem Autoverkehr
-  Kreisverkehr
-  Ampel
-  Fußgängerfurt
-  Zebrastreifen
(Fußgängerüberweg)
-  Mittelinsel
-  (Schul)-Bushaltestelle
-  Schulgebäude
-  Schulbezirksgrenze

- 1** Vorsicht beim Queren des Lehrer-Parkplatzes: Parkende Autos erschweren die Sicht!
- 2** In der Straße Am Herrenberg fehlt der Gehweg, Kinder sollten hier auf der östlichen Straßenseite laufen, um sicher zur Ampel am Raibacher Tal zu gelangen.
- 3** Die Querung Am Burggraben/ Markstraße ist unübersichtlich. Besondere Vorsicht ist geboten!
- 4** Die Querungsstelle mit Mittelinsel Habitzheimer Straße (Aldi) ist klein, die Auto dürfen hier Tempo 50 fahren. Besondere Vorsicht ist daher geboten!
- 5** Die Querung der Hans-Böcker-Straße ist unübersichtlich. Besondere Vorsicht ist geboten!
- 6** Die Querung Mierendorfstraße/ Obergasse (Tivoli) ist unübersichtlich. Besondere Vorsicht ist geboten!
- 7** Die Querung Mörsweg ist unübersichtlich. Es ist schwierig einzuschätzen, wohin die Autos fahren wollen. Besondere Vorsicht ist geboten!
- 8** Gehwegbreite durch parkende Autos eingeschränkt. Besser gegenüberliegende Seite nutzen. Wechsel in Höhe Aldi möglich